












LEGENDE



-  Stadtgrenze
-  Flächen für Weinbau
-  Wege und Straße


Bewertung Mauern

Natursteinmauern / Trockenmauer

-  0. keine Aussage möglich
-  1. intakt, Kein Sanierungsbedarf, fachgerechte Sanierung
-  2. noch intakt, fachgerecht gebaut, aber alt -> vorerst kein Bedarf
-  3. saniert mit Mängeln (inklusive Gabionen mit typ. Steingrößen) / nur Teilflächen saniert -> voraussichtlich teilweise Sanierungsbedarf
-  4. einsturzgefährdet -> akuter Sanierungsbedarf
-  5. eingestürzt -> Neubau erforderlich

Nicht landschaftsgerechte Mauern:

-  vermörtelte Natursteinmauer
-  Gabionen mit Steinschüttung (falsche Steingröße)

PROJEKT Weinberglandschaften im Stadtgebiet Meißen -		PLANINHALT Weinberge im Spaar Analyse Weinbergsmauern, nördl. Teil			
BAUHERR Große Kreisstadt Meißen, Bauamt Leipziger Str.10, 01662 Meißen		STUFE -	PROJEKT-NR. DD-22-08	BEARBEITER B-K	
PLANUNG  LA21 Landschaftsarchitektur® Dresden Riesaer Straße 7 01129 Dresden Tel 0351 810 59 43		MASZTAB 1:4.000	DATUM 20.07.2022	PLAN NR. 3.1	INDEX -